

Legendi näidis

Võistluse nimi						
D21,H45,H50						
5		7,6 km			210m	
!			/	/	×	
1	31		⋯			<
2	32	↖	▲		1.0	○
3	35		⊗	⊗		≡
4	46	↑↓	⊙			⊙
5	64	→	□			○
O ----120 m---->						
6	85		↗	↖		↓
7	78		↗			↖
8	47	±	≡		2.0	
9	49		/	/	×	
O ----250 m---->©						

võistluse nimi		
võistlusklassid D21,H45,H50		
raja nr 5	raja pikkus 7,6km	tõusude summa 210 m
start		tee ja raja ristumine
1	31	nire käänakul
2	32	loodepoolse, 1m kivi idaküljel
3	35	tihnikute vahel
4	46	keskmise lohu idaosas
5	64	idapoolse vare lääneküljel
tähistatud rada 120m KP välja		
6	85	lagunenud kiviaia kagunurk
7	78	nina loodejalamil
8	47	ülemisel 2m järsakul
9	49	radade ristumine
tähistatud rada 250m viimasest KP-st finišini		

A	B	C	D	E	F	G	H
2	40	↘	⊙	⊗	8x4	<	⤴
A	KP järjekorranumber						
B	KP tunnus (number)						
C	milline objektidest						
D	objekt						
E	täpsustus						
F	mõõtmed / kombinatsioon						
G	tähise asukoht						
H	muu info						

Piltlegendide seletused

Veerg C - Milline objekt

Nr	Sümbol	Nimi	Sümbol klaviatuurilt
0.1	↑	põhjapoolne	0
	→	idapoolne	2
	↓	lõunapoolne	4
	←	läänepoolne	6
0.2	↗	kirdepoolne	1
	↘	kagupoolne	3
	↙	edelapoolne	5
	↖	loodepoolne	7
0.3	≡	ülemine	8
0.4	≡	alumine	9
0.5		keskmine	:

Veerg D - objekt

Nr	Sümbol	Nimi	Sümbol klaviatuurilt	ISOM
1.1	⌋	terrass	C	
1.2	⌋	nina	D	
1.3	∩	orvand	F	
1.4	⌘	järsak	@	106
1.5	⌘	karjäär	A	106
1.6	⌘	vall	B	107 108
1.7	∧	uhtorg	G	109
1.8	⌘	kuiv kraav	H	110
1.9	○	küngas	I	101 111
1.10	•	tipp	J	112 113
1.11	⌋	sadul	K	
1.12	⊖	lohk	L	114
1.13	∪	väike lohk	M	115
1.14	∇	auk	N	116 204
1.15	⌘	tõngermaa		117
1.16	*	sipelgapesa		

Kivid ja rahnud (ISOM 4.2)

Nr	Sümbol	Nimi	Sümbol klaviatuurilt	ISOM
2.1	⌘	järsak	O	201 203
2.2	▲	kivisammas	{	202
2.3	⌘	koobas	Q	205
2.4	▲	kivi	R	206 207
2.5	▲	kivikülv	S	208
2.6	▲	kivide grupp	W	209
2.7	⌘	kivine ala	T	210

Piltlegendide seletused

2.8	✳	avakalju	P	212
2.9	∩	läbikäik	V	

Vesi ja soo (ISOM 4.3)

Nr	Sümbol	Nimi	Sümbol klaviatuurilt	ISOM
3.1	⊖	järv	X	301
3.2	☞	tiik	Y	302
3.3	∇	veeauk	Z	303
3.4	⋈	jõgi, oja, kanal	[304-306
3.5	⋈	kaduv kraav	c	307
3.6	⋈	nire	b	308
3.7	≡	soo]	309-311
3.8	≡	mineraalmaa	_	309-311
3.9	⊖	kaev	`	312
3.10	⋈	allikas	a	313
3.11	⊖	vee hoidla		

Taimestik (ISOM 4.4)

Nr	Sümbol	Nimi	Sümbol klaviatuurilt	ISOM
4.1	◇	lage	d	401 403
4.2	◊	poollage	e	402 404
4.3	◁	metsa nurk	f	
4.4	⊙	lagendik	g	401 403
4.5	⊗	tihnik	h	408 410
4.6	⋈	puude rida	l	410
4.7	⋈	kõlviku piir	j	416
4.8	⊖	puude grupp		405 406
4.9	⊖	eriline puu		
4.10	⊗	tormikänd	~	

Tehis objektid (ISOM 4.5)

Nr	Sümbol	Nimi	Sümbol klaviatuurilt	ISOM
5.1	∕	tee	n	501-504
5.2	∕	rada	o	505-508
5.3	⋈	siht	p	509
5.4	∕	sild	s	512 513
5.5	∕	elektriliin	w	516 517
5.6	∕	elektriliini post	x	516 517
5.7	✳	tunnel		518
5.8	∕	kiviaed	q	519-521
5.9	∕	aed	r	522-524
5.10	⊥	värav		525

Piltlegendide seletused

5.11	■	hoone	t	526
5.12	▨	kõvakattega ala		529
5.13	□	varemed	u	530
5.14	↗	torujuhe		533 534
5.15	⊥	torn	v	535 536
5.16	∟	jahilava	y	536
5.17	⊙	kupits		537
5.18	↑	söödasõim	z	538
5.19	⊗	puusõe põletamise koht		
5.20	▲	monument		
5.23	Π	kaarkäik		852
5.24	↯	trepid		862

Eriobjektid

Nr	Sümbol	Nimi	Sümbol klaviatuurilt
6.1	×	eriobjekt	
6.2	○	eriobjekt	

Veerg E - Täpsustus

Nr	Sümbol	Nimi	Sümbol klaviatuurilt
8.1	—	madal	ü
8.2	⌒	lame	
8.3	∩	sügav	
8.4	▩	tihnikus	
8.5	⋮	lage	
8.6	▲	kivine	
8.7	≡	soine	
8.8	⋯	liivane	
8.9	♠	okaspuumetsas	
8.10	♣	lehtpuumetsas	
8.11	↯	murdunud	

Veerg F - mõõdud / kombinatsioon

Nr	Sümbol	Nimi
9.1	2.5	kõrgus, sügavus
9.2	8x4	suurus
9.3	0.5 / 3.0	nõlva objekti ülemine ja alumine osa
9.4	2.0 / 3.0	kahe objekti kõrgused

Piltlegendide seletused

Kombinatsioon

Nr	Sümbol	Nimi	Sümbol klaviatuurilt
10.1	×	ristumine	
10.2	∕	hargnemine	

Veerg G - Tähise asukoht

Nr	Sümbol	Nimi	Sümbol klaviatuurilt
11.1	◊	põhjakülg	
	◊	kirdekülg	i
	◊	idakülg	ç
	◊	kagukülg	£
	◊	lõunakülg	¤
	◊	edelakülg	¥
	◊	läänekülg	
	◊	loodekülg	§
11.2	◊	põhjaserv	..
	◊	kirdeserv	©
	◊	idaserv	ª
	◊	kaguserv	«
	◊	lõunaserv	¬
	◊	edelaserv	-
	◊	lääneserv	®
	◊	loodeserv	-
11.3	◊	põhjaosa	°
	◊	kirdeosa	±
	◊	idaosa	²
	◊	kaguosa	³
	◊	lõunaosa	'
	◊	edelaosa	μ
	◊	lääneosa	¶
	◊	loodeosa	.
11.4	^	põhjanurga sees	À
	⌒	kirdenurga sees	Á
	⌓	idanurga sees	Â
	⌔	kagunurga sees	Ã
	⌕	lõunanurga sees	Ä
	⌖	edelanurga sees	Å
	⌗	läänenurga sees	Æ
	⌘	loodenurga sees	Ç
11.5	^	põhjanurk	È
	⌒	kirdenurk	
	⌓	idanurk	
	⌔	kagunurk	

Piltlegendide seletused



	∨	lõunanurk	
	└	edelanurk	
	◁	läänenurk	
	┌	loodenurk	
11.6	∧	põhjatipp	Đ
	↗	kirdetipp	
	➤	idatipp	
	↘	kagutipp	
	∨	lõunatipp	
	↙	edelatipp	
	◁	läänetipp	
	↖	loodetipp	
11.7	<	käänakul	å
11.8	┌	põhjaots	∅
	↗	kirdeots	
	→	idaots	
	↘	kaguots	
	└	lõunaots	
	↙	edelaots	
	←	lääneots	
	↖	loodeots	
11.9		ülaosas	à
11.10		alaosas	á
11.11	ı	peal	â
11.12	⌞	all	
11.13	└	jalamil	ã
11.14	♠	põhjajalam	,
	♣	kirdejalam	
	♠	idajalam	
	♣	kagujalam	
	♠	lõunajalam	
	♣	edelajalam	
	♠	läänajalam	
	♣	loodejalam	
11.15	≡	vahel	ä


Veerg H - Muu info

Nr	Sümbol	Nimi	Sümbol klaviatuurilt
12.1	+	esmaabi	ë
12.2	☐	jook	
12.3	⚡	raadio või TV	
12.4	⚙	kohtunik	




Special Instructions

Piltlegendide seletused

Nr	Sümbol	Nimi/kirjeldus
13.1		Tähistatud rada 60m KP-st välja.
13.2		Tähistatud rada 300m ühest KP-st teise.

Nr	Sümbol	Nimi/kirjeldus
13.5		50m mööda tähistatud rada kaardivahetusse.

Nature of route from the last control to the Finish

Nr	Sümbol	Nimi/kirjeldus
14.1		400m viimasest KP-st finišisse, tähistatud rada.
14.2		150m viimasest KP-st finišisse, tuleb orient. viimasest KP-st, finiši koridorini.
14.3		380m viimasest KP-st finišisse, tähistatud rada puudub.

Kasutatud fondid:

Orienteering

Orienteering+UKR